

ОПИСАНИЕ МЕСТОПОЛОЖЕНИЯ ГРАНИЦ

Публичный сервитут для размещения объекта: Воздушная линия электропередачи ВЛ 110 кВ "ЛЭП-667 ПС Андреевская - ПС Алексеевская II", расположенного по адресу: Россия, Волгоградская обл., Алексеевский район

(наименование объекта местоположение границ, которого описано (далее - объект))

Раздел 1

Сведения об объекте		
№ п/п	Характеристики объекта	Описание характеристик
1	2	3
1	Местоположение объекта	<i>Российская Федерация, Волгоградская область, р-н Алексеевский</i>
2	Площадь объекта ± величина погрешности определения площади (Р ± Дельта Р)	<i>171183кв.м. ± 869кв.м.</i>
3	Иные характеристики объекта	<i>Вид зоны: Публичный сервитут для размещения объекта: Воздушная линия электропередачи ВЛ 110 кВ "ЛЭП-667 ПС Андреевская - ПС Алексеевская II" Номер зоны: - Содержание ограничений: Публичный сервитут устанавливается в целях размещения объекта электросетевого хозяйства - Воздушная линия электропередачи ВЛ 110 кВ "ЛЭП-667 ПС Андреевская - ПС Алексеевская II" (согласно п.1 ст. 39.37 "Земельного кодекса Российской Федерации" от 25.10.2001 г. №136-ФЗ (далее - ЗК РФ); Срок установления публичного сервитута - сорок девять лет (согласно п.1 ст. 39.45 ЗК РФ). Правообладатель: Публичное акционерное общество "РОССЕТИ ЮГ", ОГРН 1076164009096, ИНН 6164266561 Контактная информация: 344002, Россия, г. Ростов-на-Дону, ул. Большая Садовая, 49, адрес электронной почты: office@rosseti-yug.ru</i>

Раздел 2

Сведения о местоположении границ объекта

1. Система координат МСК-34 зона 1

2. Сведения о характерных точках границ объекта

Обозначение характерных точек границ	Координаты, м		Метод определения координат характерной точки	Средняя квадратическая погрешность положения характерной точки (Мт), м	Описание обозначения точки на местности (при наличии)
	X	Y			
1	2	3	4	5	6
1	659996,85	1240445,96	Картометрический метод	0,60	-
2	660012,76	1240458,56	Картометрический метод	0,60	-
3	659918,04	1240570,41	Картометрический метод	0,60	-
4	659771,58	1240641,89	Картометрический метод	0,60	-
5	659660,20	1240770,32	Картометрический метод	0,60	-
6	659548,76	1240900,57	Картометрический метод	0,60	-
7	659482,46	1240978,34	Картометрический метод	0,60	-
8	659351,41	1241131,38	Картометрический метод	0,60	-
9	659216,95	1241288,57	Картометрический метод	0,60	-
10	659082,74	1241445,57	Картометрический метод	0,60	-
11	658949,21	1241601,74	Картометрический метод	0,60	-
12	658818,69	1241755,85	Картометрический метод	0,60	-
13	658829,26	1241935,46	Картометрический метод	0,60	-
14	658841,59	1242130,82	Картометрический метод	0,60	-
15	658853,87	1242324,95	Картометрический метод	0,60	-
16	658865,45	1242508,50	Картометрический метод	0,60	-
17	658879,28	1242724,31	Картометрический метод	0,60	-
18	658892,02	1242926,05	Картометрический метод	0,60	-
19	658904,75	1243126,99	Картометрический метод	0,60	-
20	658917,30	1243327,23	Картометрический метод	0,60	-
21	658930,91	1243538,07	Картометрический метод	0,60	-
22	658944,51	1243748,52	Картометрический метод	0,60	-
23	658957,31	1243960,03	Картометрический метод	0,60	-
24	658970,72	1244170,50	Картометрический метод	0,60	-
25	658984,08	1244380,09	Картометрический метод	0,60	-
26	658997,44	1244591,76	Картометрический метод	0,60	-
27	659010,59	1244801,84	Картометрический метод	0,60	-
28	659023,24	1244986,85	Картометрический метод	0,60	-
29	659036,75	1245019,60	Картометрический метод	0,60	-
30	659038,12	1245050,11	Картометрический метод	0,60	-
31	659025,62	1245042,37	Картометрический метод	0,60	-
32	659036,03	1245193,02	Картометрический метод	0,60	-
33	659048,28	1245373,76	Картометрический метод	0,60	-
34	659061,03	1245561,47	Картометрический метод	0,60	-
35	659074,01	1245751,66	Картометрический метод	0,60	-
36	659086,20	1245930,17	Картометрический метод	0,60	-
37	659098,63	1246113,72	Картометрический метод	0,60	-
38	659110,85	1246293,16	Картометрический метод	0,60	-
39	659123,14	1246473,02	Картометрический метод	0,60	-
40	659134,92	1246646,88	Картометрический метод	0,60	-
41	659147,14	1246826,00	Картометрический метод	0,60	-
42	659159,01	1247001,87	Картометрический метод	0,60	-
43	659171,58	1247184,94	Картометрический метод	0,60	-
44	659183,71	1247364,56	Картометрический метод	0,60	-
45	659196,19	1247548,38	Картометрический метод	0,60	-

Сведения о местоположении границ объекта

46	659208,31	1247726,61	Картометрический метод	0,60	-
47	659220,32	1247901,68	Картометрический метод	0,60	-
48	659235,84	1248130,97	Картометрический метод	0,60	-
49	659244,18	1248253,28	Картометрический метод	0,60	-
50	659256,49	1248433,88	Картометрический метод	0,60	-
51	659268,74	1248613,13	Картометрический метод	0,60	-
52	659280,84	1248791,85	Картометрический метод	0,60	-
53	659293,42	1248975,42	Картометрический метод	0,60	-
54	659305,68	1249155,97	Картометрический метод	0,60	-
55	659317,65	1249330,29	Картометрический метод	0,60	-
56	659329,34	1249504,55	Картометрический метод	0,60	-
57	659341,09	1249678,42	Картометрический метод	0,60	-
58	659353,29	1249854,72	Картометрический метод	0,60	-
59	659365,19	1250028,78	Картометрический метод	0,60	-
60	659377,04	1250201,60	Картометрический метод	0,60	-
61	659389,54	1250385,86	Картометрический метод	0,60	-
62	659401,91	1250565,01	Картометрический метод	0,60	-
63	659414,03	1250744,79	Картометрический метод	0,60	-
64	659426,44	1250928,71	Картометрический метод	0,60	-
65	659438,36	1251104,74	Картометрический метод	0,60	-
66	659450,43	1251283,04	Картометрический метод	0,60	-
67	659462,81	1251462,54	Картометрический метод	0,60	-
68	659474,46	1251634,23	Картометрический метод	0,60	-
69	659486,32	1251810,22	Картометрический метод	0,60	-
70	659498,19	1251983,29	Картометрический метод	0,60	-
71	659509,98	1252157,70	Картометрический метод	0,60	-
72	659522,08	1252336,19	Картометрический метод	0,60	-
73	659535,13	1252525,95	Картометрический метод	0,60	-
74	659549,55	1252688,68	Картометрический метод	0,60	-
75	659441,41	1252708,49	Картометрический метод	0,60	-
76	659350,62	1252729,64	Картометрический метод	0,60	-
77	659359,89	1252888,53	Картометрический метод	0,60	-
78	659373,04	1253078,58	Картометрический метод	0,60	-
79	659386,26	1253267,17	Картометрический метод	0,60	-
80	659399,38	1253456,23	Картометрический метод	0,60	-
81	659412,28	1253645,79	Картометрический метод	0,60	-
82	659421,63	1253776,01	Картометрический метод	0,60	-
83	659433,85	1253951,37	Картометрический метод	0,60	-
84	659446,06	1254125,55	Картометрический метод	0,60	-
85	659457,73	1254295,76	Картометрический метод	0,60	-
86	659469,51	1254464,71	Картометрический метод	0,60	-
87	659481,29	1254634,10	Картометрический метод	0,60	-
88	659493,14	1254803,75	Картометрический метод	0,60	-
89	659505,08	1254974,40	Картометрический метод	0,60	-
90	659517,01	1255144,43	Картометрический метод	0,60	-
91	659528,89	1255313,90	Картометрический метод	0,60	-
92	659544,27	1255492,77	Картометрический метод	0,60	-
93	659433,99	1255553,70	Картометрический метод	0,60	-
94	659431,18	1255715,53	Картометрический метод	0,60	-
95	659429,89	1255901,18	Картометрический метод	0,60	-
96	659428,51	1256091,82	Картометрический метод	0,60	-
97	659427,19	1256267,26	Картометрический метод	0,60	-
98	659425,92	1256451,75	Картометрический метод	0,60	-
99	659424,57	1256635,30	Картометрический метод	0,60	-
100	659423,26	1256820,48	Картометрический метод	0,60	-
101	659421,89	1257005,29	Картометрический метод	0,60	-
102	659420,64	1257194,87	Картометрический метод	0,60	-
103	659419,32	1257379,29	Картометрический метод	0,60	-
104	659417,96	1257564,39	Картометрический метод	0,60	-
105	659416,57	1257753,08	Картометрический метод	0,60	-
106	659415,14	1257944,50	Картометрический метод	0,60	-

Сведения о местоположении границ объекта

107	659413,82	1258132,46	Картометрический метод	0,60	-
108	659412,39	1258317,28	Картометрический метод	0,60	-
109	659410,99	1258512,42	Картометрический метод	0,60	-
110	659409,56	1258708,67	Картометрический метод	0,60	-
111	659408,21	1258902,22	Картометрический метод	0,60	-
112	659406,63	1259101,57	Картометрический метод	0,60	-
113	659405,36	1259281,20	Картометрический метод	0,60	-
114	659404,24	1259461,59	Картометрический метод	0,60	-
115	659402,77	1259650,91	Картометрический метод	0,60	-
116	659401,21	1259854,57	Картометрический метод	0,60	-
117	659399,82	1260050,88	Картометрический метод	0,60	-
118	659398,49	1260240,08	Картометрический метод	0,60	-
119	659397,16	1260430,40	Картометрический метод	0,60	-
120	659395,78	1260627,09	Картометрический метод	0,60	-
121	659394,45	1260816,76	Картометрический метод	0,60	-
122	659393,13	1261001,68	Картометрический метод	0,60	-
123	659391,83	1261189,22	Картометрический метод	0,60	-
124	659390,55	1261365,79	Картометрический метод	0,60	-
125	659389,31	1261520,60	Картометрический метод	0,60	-
126	659388,27	1261656,51	Картометрический метод	0,60	-
127	659387,00	1261825,84	Картометрический метод	0,60	-
128	659386,19	1261953,64	Картометрический метод	0,60	-
129	659393,91	1261953,61	Картометрический метод	0,60	-
130	659407,91	1261963,12	Картометрический метод	0,60	-
131	659504,37	1261980,07	Картометрический метод	0,60	-
132	659646,68	1262001,34	Картометрический метод	0,60	-
133	659790,36	1262022,76	Картометрический метод	0,60	-
134	659932,17	1262044,05	Картометрический метод	0,60	-
135	660074,13	1262065,36	Картометрический метод	0,60	-
136	660216,54	1262086,68	Картометрический метод	0,60	-
137	660360,63	1262108,33	Картометрический метод	0,60	-
138	660503,42	1262129,71	Картометрический метод	0,60	-
139	660645,56	1262151,11	Картометрический метод	0,60	-
140	660790,47	1262172,75	Картометрический метод	0,60	-
141	660932,83	1262194,08	Картометрический метод	0,60	-
142	661076,59	1262215,62	Картометрический метод	0,60	-
143	661213,19	1262236,09	Картометрический метод	0,60	-
144	661355,72	1262254,99	Картометрический метод	0,60	-
145	661368,02	1262256,17	Картометрический метод	0,60	-
146	661367,22	1262268,12	Картометрический метод	0,60	-
147	661354,60	1262266,96	Картометрический метод	0,60	-
148	661212,18	1262242,81	Картометрический метод	0,60	-
149	661075,58	1262222,34	Картометрический метод	0,60	-
150	660931,82	1262200,81	Картометрический метод	0,60	-
151	660789,46	1262179,47	Картометрический метод	0,60	-
152	660644,55	1262157,84	Картометрический метод	0,60	-
153	660502,40	1262136,44	Картометрический метод	0,60	-
154	660359,62	1262115,05	Картометрический метод	0,60	-
155	660215,53	1262093,41	Картометрический метод	0,60	-
156	660073,13	1262072,08	Картометрический метод	0,60	-
157	659931,16	1262050,78	Картометрический метод	0,60	-
158	659789,35	1262029,49	Картометрический метод	0,60	-
159	659645,68	1262008,07	Картометрический метод	0,60	-
160	659503,36	1261986,79	Картометрический метод	0,60	-
161	659406,39	1261974,16	Картометрический метод	0,60	-
162	659393,49	1261976,34	Картометрический метод	0,60	-
163	659369,54	1261975,45	Картометрический метод	0,60	-
164	659370,29	1261953,69	Картометрический метод	0,60	-
165	659379,35	1261953,66	Картометрический метод	0,60	-
166	659380,20	1261825,80	Картометрический метод	0,60	-
167	659381,47	1261656,46	Картометрический метод	0,60	-

Сведения о местоположении границ объекта

168	659382,51	1261520,55	Картометрический метод	0,60	-
169	659383,75	1261365,73	Картометрический метод	0,60	-
170	659385,03	1261189,17	Картометрический метод	0,60	-
171	659386,33	1261001,64	Картометрический метод	0,60	-
172	659387,65	1260816,71	Картометрический метод	0,60	-
173	659388,98	1260627,04	Картометрический метод	0,60	-
174	659390,36	1260430,35	Картометрический метод	0,60	-
175	659391,69	1260240,03	Картометрический метод	0,60	-
176	659393,02	1260050,83	Картометрический метод	0,60	-
177	659394,41	1259854,53	Картометрический метод	0,60	-
178	659395,97	1259650,86	Картометрический метод	0,60	-
179	659397,44	1259461,54	Картометрический метод	0,60	-
180	659398,56	1259281,16	Картометрический метод	0,60	-
181	659399,84	1259101,52	Картометрический метод	0,60	-
182	659401,41	1258902,17	Картометрический метод	0,60	-
183	659402,76	1258708,63	Картометрический метод	0,60	-
184	659404,19	1258512,38	Картометрический метод	0,60	-
185	659405,59	1258317,23	Картометрический метод	0,60	-
186	659407,02	1258132,41	Картометрический метод	0,60	-
187	659408,34	1257944,46	Картометрический метод	0,60	-
188	659409,77	1257753,03	Картометрический метод	0,60	-
189	659411,16	1257564,34	Картометрический метод	0,60	-
190	659412,52	1257379,24	Картометрический метод	0,60	-
191	659413,84	1257194,82	Картометрический метод	0,60	-
192	659415,09	1257005,25	Картометрический метод	0,60	-
193	659416,46	1256820,43	Картометрический метод	0,60	-
194	659417,77	1256635,25	Картометрический метод	0,60	-
195	659419,12	1256451,70	Картометрический метод	0,60	-
196	659420,39	1256267,22	Картометрический метод	0,60	-
197	659421,71	1256091,77	Картометрический метод	0,60	-
198	659423,09	1255901,13	Картометрический метод	0,60	-
199	659424,38	1255715,47	Картометрический метод	0,60	-
200	659423,23	1255547,38	Картометрический метод	0,60	-
201	659533,28	1255486,95	Картометрический метод	0,60	-
202	659522,11	1255314,37	Картометрический метод	0,60	-
203	659510,23	1255144,90	Картометрический метод	0,60	-
204	659498,29	1254974,88	Картометрический метод	0,60	-
205	659486,36	1254804,22	Картометрический метод	0,60	-
206	659474,50	1254634,57	Картометрический метод	0,60	-
207	659462,72	1254465,18	Картометрический метод	0,60	-
208	659450,95	1254296,23	Картометрический метод	0,60	-
209	659439,28	1254126,02	Картометрический метод	0,60	-
210	659427,07	1253951,84	Картометрический метод	0,60	-
211	659414,85	1253776,49	Картометрический метод	0,60	-
212	659405,50	1253646,26	Картометрический метод	0,60	-
213	659392,60	1253456,69	Картометрический метод	0,60	-
214	659379,48	1253267,64	Картометрический метод	0,60	-
215	659366,26	1253079,05	Картометрический метод	0,60	-
216	659353,10	1252889,00	Картометрический метод	0,60	-
217	659338,20	1252721,90	Картометрический метод	0,60	-
218	659439,92	1252701,85	Картометрический метод	0,60	-
219	659538,73	1252680,03	Картометрический метод	0,60	-
220	659528,34	1252526,41	Картометрический метод	0,60	-
221	659515,30	1252336,65	Картометрический метод	0,60	-
222	659503,20	1252158,16	Картометрический метод	0,60	-
223	659491,41	1251983,76	Картометрический метод	0,60	-
224	659479,54	1251810,68	Картометрический метод	0,60	-
225	659467,68	1251634,69	Картометрический метод	0,60	-
226	659456,02	1251463,00	Картометрический метод	0,60	-
227	659443,65	1251283,51	Картометрический метод	0,60	-
228	659431,57	1251105,20	Картометрический метод	0,60	-

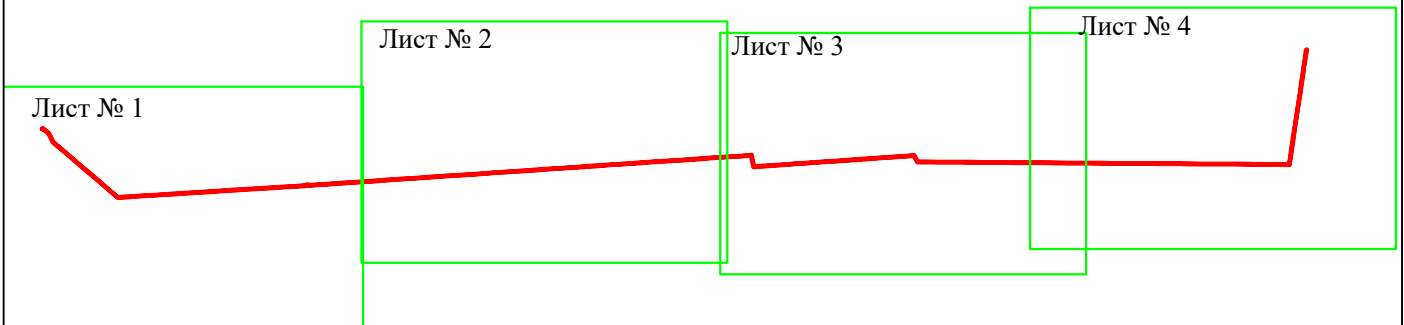
Сведения о местоположении границ объекта

229	659419,66	1250929,17	Картометрический метод	0,60	-
230	659407,24	1250745,24	Картометрический метод	0,60	-
231	659395,12	1250565,47	Картометрический метод	0,60	-
232	659382,75	1250386,33	Картометрический метод	0,60	-
233	659370,25	1250202,06	Картометрический метод	0,60	-
234	659358,40	1250029,25	Картометрический метод	0,60	-
235	659346,50	1249855,18	Картометрический метод	0,60	-
236	659334,31	1249678,88	Картометрический метод	0,60	-
237	659322,56	1249505,01	Картометрический метод	0,60	-
238	659310,86	1249330,75	Картометрический метод	0,60	-
239	659298,90	1249156,44	Картометрический метод	0,60	-
240	659286,64	1248975,88	Картометрический метод	0,60	-
241	659274,06	1248792,31	Картометрический метод	0,60	-
242	659261,95	1248613,59	Картометрический метод	0,60	-
243	659249,70	1248434,34	Картометрический метод	0,60	-
244	659237,39	1248253,74	Картометрический метод	0,60	-
245	659229,05	1248131,44	Картометрический метод	0,60	-
246	659213,53	1247902,14	Картометрический метод	0,60	-
247	659201,52	1247727,08	Картометрический метод	0,60	-
248	659189,40	1247548,84	Картометрический метод	0,60	-
249	659176,93	1247365,02	Картометрический метод	0,60	-
250	659164,80	1247185,40	Картометрический метод	0,60	-
251	659152,23	1247002,33	Картометрический метод	0,60	-
252	659140,35	1246826,46	Картометрический метод	0,60	-
253	659128,13	1246647,34	Картометрический метод	0,60	-
254	659116,35	1246473,48	Картометрический метод	0,60	-
255	659104,07	1246293,62	Картометрический метод	0,60	-
256	659091,84	1246114,18	Картометрический метод	0,60	-
257	659079,41	1245930,63	Картометрический метод	0,60	-
258	659067,23	1245752,12	Картометрический метод	0,60	-
259	659054,24	1245561,93	Картометрический метод	0,60	-
260	659041,49	1245374,22	Картометрический метод	0,60	-
261	659029,25	1245193,49	Картометрический метод	0,60	-
262	659015,18	1245028,04	Картометрический метод	0,60	-
263	659030,63	1245034,81	Картометрический метод	0,60	-
264	659030,01	1245021,18	Картометрический метод	0,60	-
265	659013,28	1244988,98	Картометрический метод	0,60	-
266	659003,80	1244802,26	Картометрический метод	0,60	-
267	658990,65	1244592,18	Картометрический метод	0,60	-
268	658977,30	1244380,52	Картометрический метод	0,60	-
269	658963,94	1244170,93	Картометрический метод	0,60	-
270	658950,53	1243960,45	Картометрический метод	0,60	-
271	658937,72	1243748,94	Картометрический метод	0,60	-
272	658924,12	1243538,51	Картометрический метод	0,60	-
273	658910,52	1243327,66	Картометрический метод	0,60	-
274	658897,96	1243127,41	Картометрический метод	0,60	-
275	658885,23	1242926,48	Картометрический метод	0,60	-
276	658872,49	1242724,74	Картометрический метод	0,60	-
277	658858,67	1242508,93	Картометрический метод	0,60	-
278	658847,09	1242325,38	Картометрический метод	0,60	-
279	658834,80	1242131,25	Картометрический метод	0,60	-
280	658822,47	1241935,89	Картометрический метод	0,60	-
281	658808,05	1241752,02	Картометрический метод	0,60	-
282	658944,04	1241597,32	Картометрический метод	0,60	-
283	659077,57	1241441,15	Картометрический метод	0,60	-
284	659211,78	1241284,15	Картометрический метод	0,60	-
285	659346,24	1241126,96	Картометрический метод	0,60	-
286	659477,29	1240973,93	Картометрический метод	0,60	-
287	659543,59	1240896,16	Картометрический метод	0,60	-
288	659655,04	1240765,90	Картометрический метод	0,60	-
289	659765,68	1240633,38	Картометрический метод	0,60	-

Схема расположения границ публичного сервитута для размещения объекта: Воздушная линия электропередачи
ВЛ 110 кВ "ЛЭП-667 ПС Андреевская - ПС Алексеевская II", расположенного по адресу:

Волгоградская обл., Алексеевский район

Обзорная схема



Используемые условные знаки и обозначения:

— - граница публичного сервитута

— - граница листа

Кадастровый инженер:

М.С.Бакумова 23 мая 2022 г.

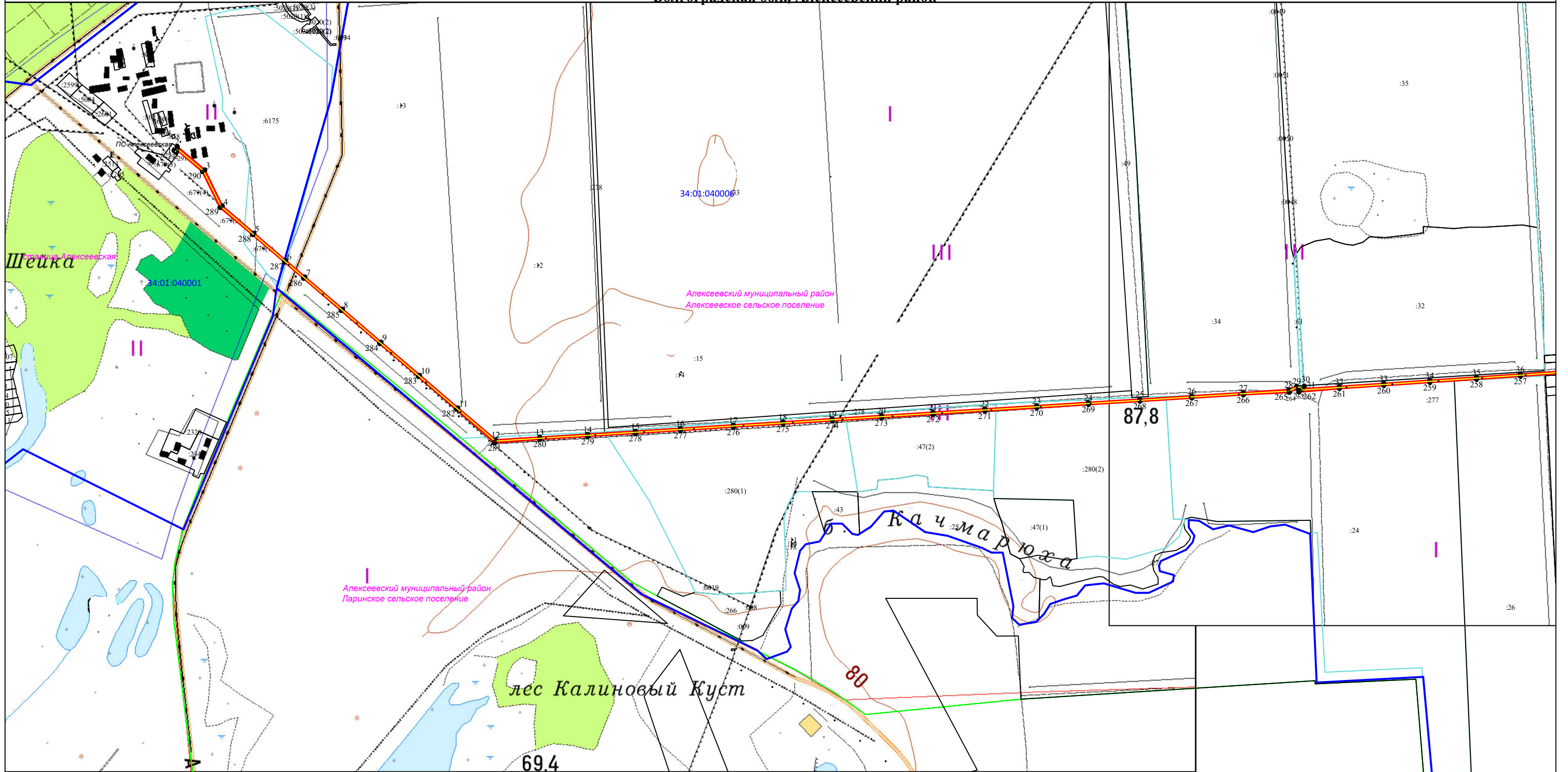
место для оттиска печати лица, составившего карту (план) объекта землеустройства



Схема расположения границ публичного сервитута для размещения объекта: Воздушная линия электропередачи ВЛ 110 кВ "ЛЭП-667 ПС Андреевская - ПС Алексеевская II", расположенного по адресу:

Лист № 1

Волгоградская обл., Алексеевский район



Используемые условные знаки и обозначения:

- - граница публичного сервитута
- 1 - характеристическая точка границы публичного сервитута
- 34:26:010201 - номер кадастрового квартала
- :8 - кадастровый номер земельного участка
- - граница кадастрового квартала
- - существующая часть границы, имеющиеся в ЕГРН сведения о которой достаточны для определения её местоположения
- - существующая часть границы, имеющиеся в ЕГРН сведения о которой достаточны для определения её местоположения, попадающая в зону публичного сервитута
- - ось линии
- - граница административно-территориального образования

Кадастровый инженер:

М.С.Бакумова "23" мая 2022 г.

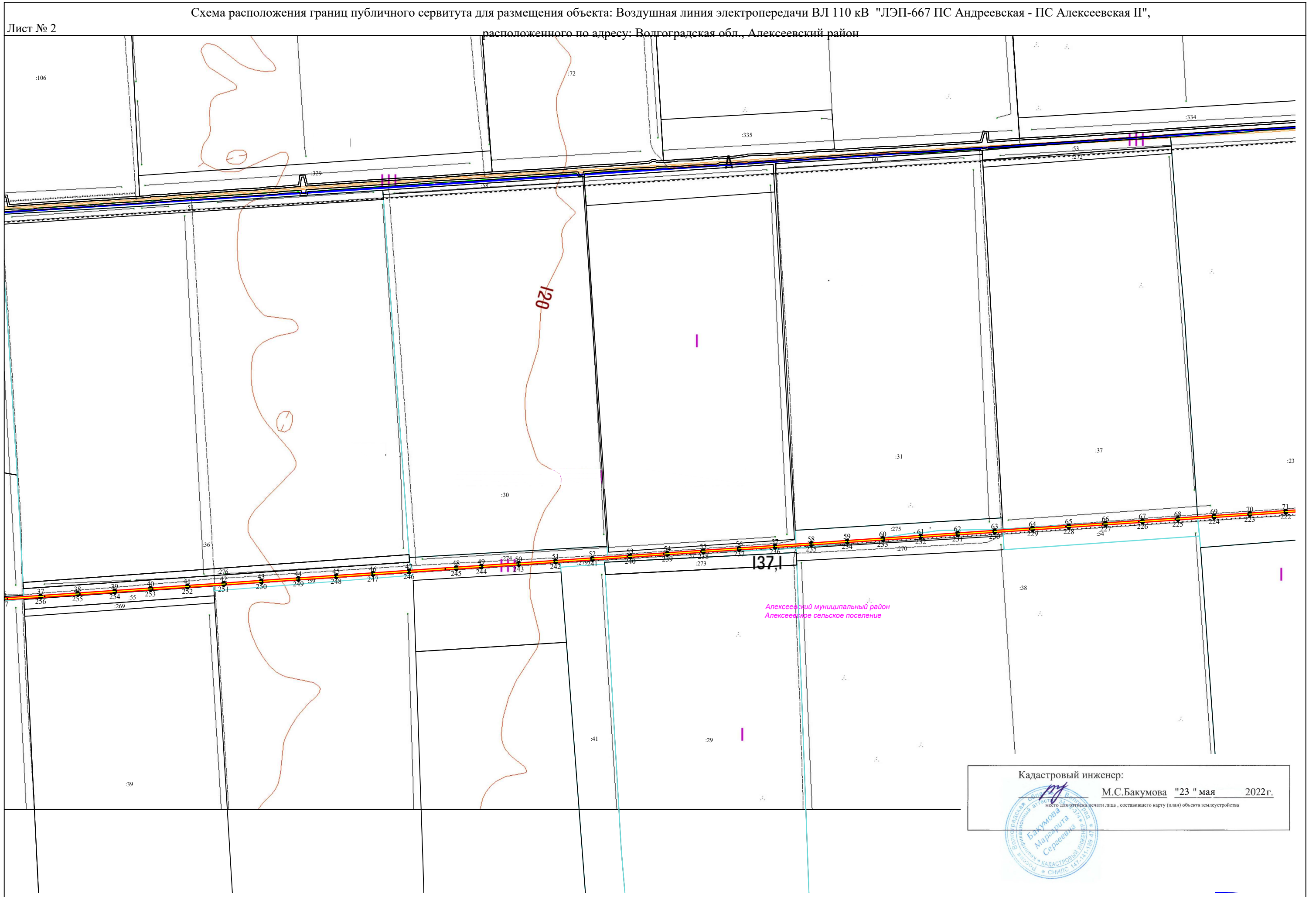


Раздел 4

Схема расположения границ публичного сервитута для размещения объекта: Воздушная линия электропередачи ВЛ 110 кВ "ЛЭП-667 ПС Андреевская - ПС Алексеевская II",

Лист № 2

расположенного по адресу: Волгоградская обл., Алексеевский район



Кадастровый инженер:

М.С.Бакумова "23" мая 2022г.



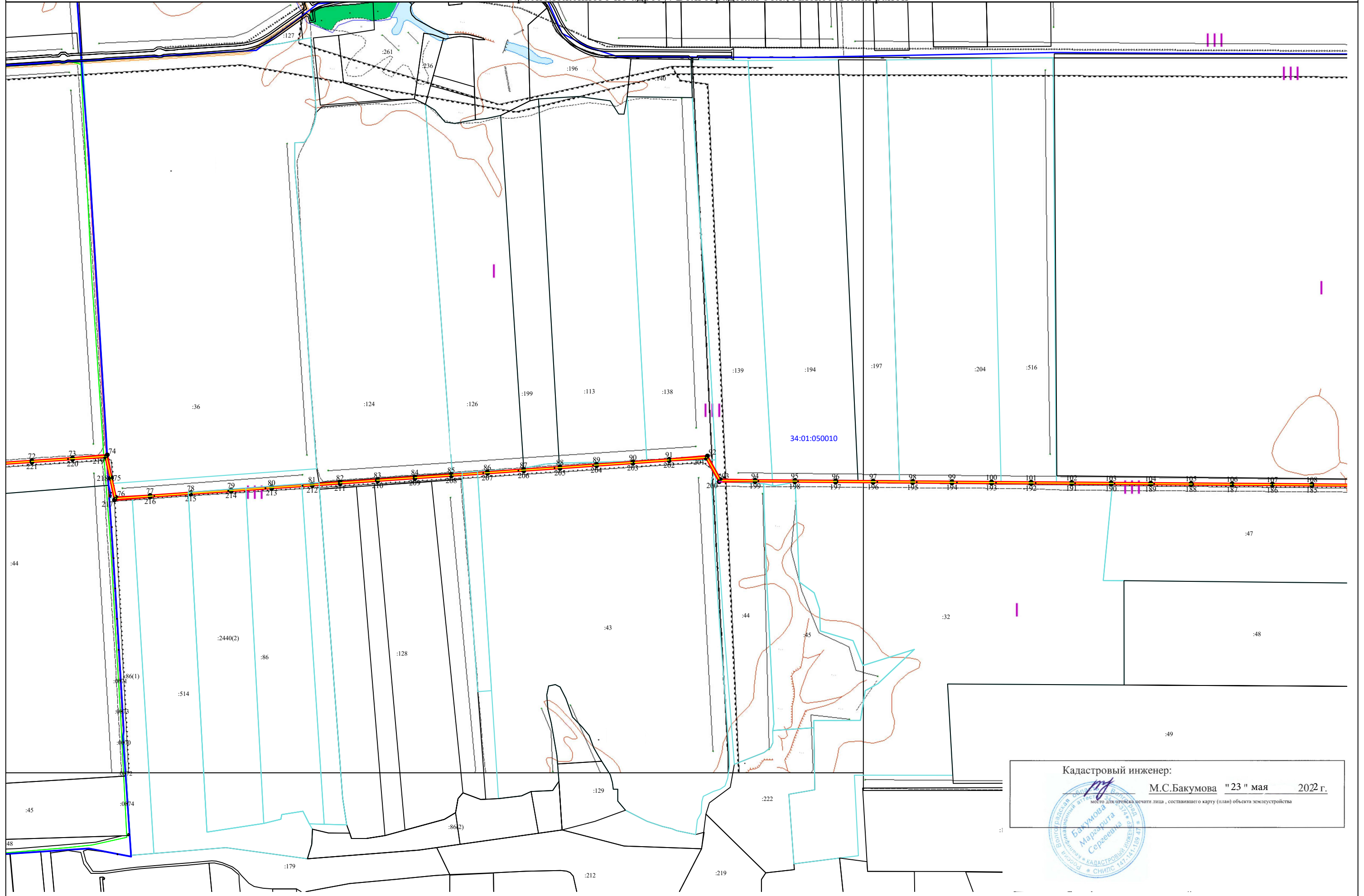
место для оттиска печати лица, составившего карту (план) объекта землеустройства

Раздел 4

Лист № 3

Схема расположения границ публичного сервитута для размещения объекта: Воздушная линия электропередачи ВЛ 110 кВ "ЛЭП-667 ПС Андреевская - ПС Алексеевская II",

расположенного по адресу: Волгоградская обл., Алексеевский район



Кадастровый инженер:
М.С.Бакумова "23" мая 2022 г.
Место для отрисовки печати лица, составившего карту (план) объекта землеустройства



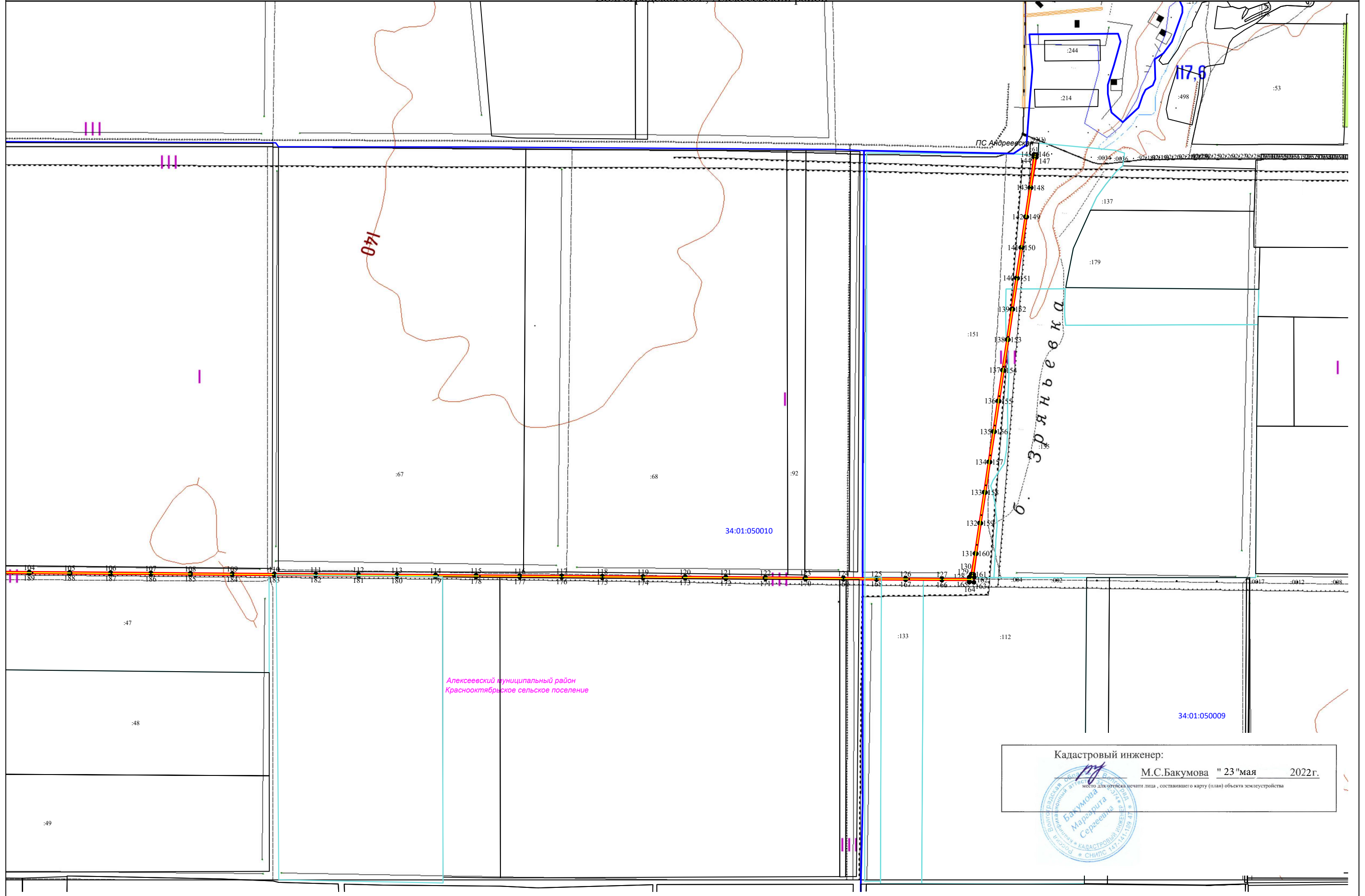
Масштаб 1:16000

Раздел 4

Лист № 4

Схема расположения границ публичного сервитута для размещения объекта: Воздушная линия электропередачи ВЛ 110 кВ "ЛЭП-667 ПС Андреевская - ПС Алексеевская II", расположенного по адресу:

Волгоградская обл., Алексеевский район



Алексеевский муниципальный район
Краснооктябрьское сельское поселение

34:01:050010

34:01:050009

Кадастровый инженер:
М.С.Бакумова "23"мая 2022г.
Место для отрыва печати лица, составившего карту (план) объекта землеустройства



Масштаб 1:16000